























<p>15 mai : Chemin de la Mâtre et boucle par le col d'Arras Secteur : Etsaut Dénivelée : 700m </p>	<p>26-27 août : Sierra de Guara Secteur : Alquezar</p>
<p>28 mai : Pic d'Errayzé Gagna Secteur : Larrau Dénivelée : 800m </p>	<p>10 septembre : Le refuge des Espuguettes et Le Piméné Secteur : Gavarnie Dénivelée : 600m  ou 1400m   </p>
<p>11 juin : Lac de Peyrelade Secteur : Bagnères de Bigorre Dénivelée : 700m </p>	<p>24 septembre : Lacs d'Estibe Aute Secteur : Cauterets Dénivelée : 1000m  </p>
<p>25 juin : Soum Blanc de Sécugnac Secteur : Gavarnie Dénivelée : 1000 m  </p>	<p>8 octobre : Le soum d'Ire Secteur : Arette Dénivelée : 600m jusqu'au col et 900m au sommet  </p>
<p>9 juillet : Pic de Madamète Secteur : Barège Dénivelée : 1200m   </p>	<p>22 octobre : Pic de Burcq (Boucle) Secteur : Lescun Dénivelée : 1100m   </p>
<p>14-16 juillet : Randonnée autour du refuge d'Araing Secteur : Arriège Difficulté : 1100m  </p>	<p>5 novembre : Pic de la Gentiane Secteur : Eaux Chaudes Dénivelée : 900m </p>
<p>30 juillet : Selon accompagnateur Secteur : Dénivelée :</p>	<p>19 novembre : Fin de saison à Lescun Petite randonnée, Barbecue</p>

☎ Christian Théot : 05.59.32.30.95 ou 06.22.99.17.26  
☎ Robert Bouvier : 05.59.35.05.82 ou 06.72.42.51.43  
☎ José Militao : 06.82.01.70.13

### Quelques consignes:

Les rendez-vous se font devant la Mairie de Jurançon à 6h50 pour un départ à 7h. Cet horaire peut changer selon la route à faire.


Les déplacements se font en voiture personnelle avec possibilité de regroupement à la Mairie de Jurançon. Les frais d'essence sont partagés ( participation de 10 € ).

Pour chaque sortie, on vous demande d'appeler Christian, José ou Robert à partir du jeudi soir.

La sortie peut être modifiée en fonction des conditions climatiques ou du responsable de la sortie.

- ☎ Christian Théot : 05.59.32.30.95 ou 06.22.99.17.26
- ☎ Robert Bouvier : 05.59.35.05.82 ou 06.72.42.51.43
- ☎ José Militao : 06.82.01.70.13

# Calendrier montagne



# 2017

# L.S.C.J.